



**КОМИТЕТ ИМУЩЕСТВЕННЫХ ОТНОШЕНИЙ
АДМИНИСТРАЦИИ ПЕРМСКОГО МУНИЦИПАЛЬНОГО ОКРУГА**

РЕШЕНИЕ

о размещении объектов № 3440

Пермский край
Пермский округ

22.11.2024

Комитет имущественных отношений администрации Пермского муниципального округа разрешает Акционерному обществу «Газпром газораспределение Пермь» (ИНН 5902183841, ОГРН 1025900512670, почтовый адрес: 614000, г. Пермь, ул. Петропавловская, 43)

размещение объекта «газопровод давлением до 1,2 Мпа, для размещения которого не требуется разрешения на строительство д. Гамы, ул. Советская, д. 62А»

на землях государственная собственность на которые не разграничена

на срок 1 год

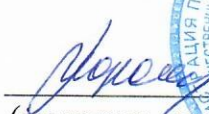
Местоположение: Пермский край, Пермский муниципальный округ, д. Гамы, ул. Советская

Приложение: схема предполагаемых к использованию земель или части земельного участка.

Особые условия использования:

1. При размещении объекта учесть параметры ширины проезда улично-дорожной сети, во избежание сужения полосы отвода дороги.
2. Получение разрешения на производство земляных работ.

Заместитель председателя комитета


(подпись, печать)


М.В. Королева

Схема предполагаемых к использованию земель или части земельного участка

Объект: Газопровод давлением до 1,2 Мпа, для размещения которого не требуется разрешения на строительство д. Гамы, ул. Советская, д. 62А

Местоположение: расположенных по адресу: Пермский край, Пермский м.о., д. Гамы, ул. Советская

Каталог координат, м

Площадь земель или части земельного участка, кв.м.: 148

Категория земель: земли населенных пунктов

Вид разрешенного использования: -

Описание границ смежных землепользователей:

От точки н1 до точки н3 - земли общего пользования

От точки н3 до точки н4 - земельный участок с кадастровым номером 59:32:1960001:665

От точки н4 до точки н1 - земли общего пользования

№ точки границы	X	Y
н1	519796.67	2205882.86
н2	519788.89	2205908.13
н3	519787.93	2205911.36
н4	519783.06	2205910.23
н5	519791.76	2205881.81
н1	519796.67	2205882.86

Условные обозначения:



- предполагаемый участок земель,

на которых планируется размещение объекта


- границы и номер земельного участка,

сведения о которых внесены в ЕГРН


- границы и номер объекта капитального

строительства, сведения о которых внесены в ЕГРН

- граница кадастрового квартала



:1402



:1651

59:32-6.553

:3У1

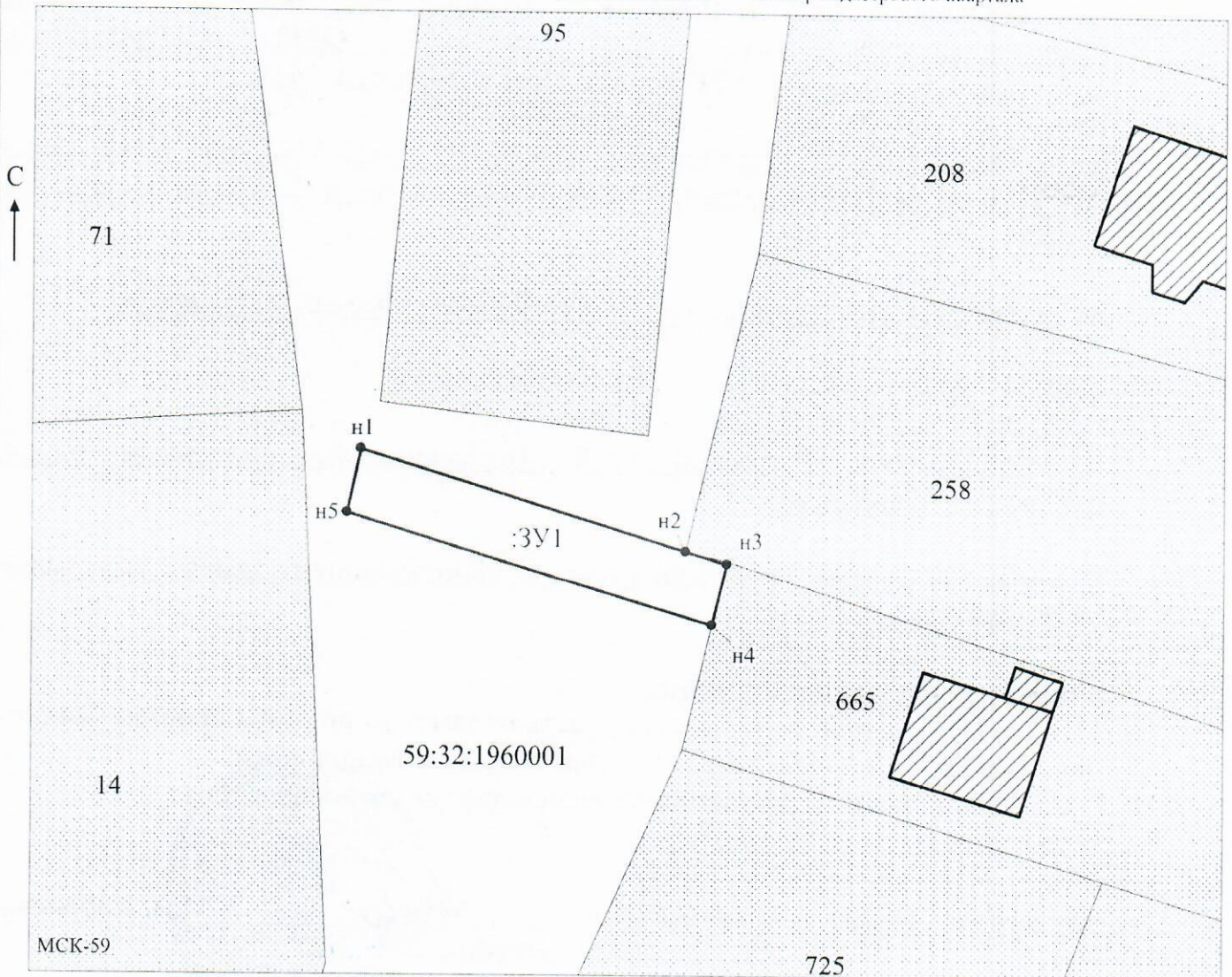
● н1

- зоны с особыми условиями использования территории, сведения о которых внесены в ЕГРН

- обозначение запрашиваемого земельного участка

- характерная точка границ земель или части земельного участка

- номер кадастрового квартала



Заявитель: _____

МП

Захарова

(подпись, расшифровка подписи)

Масштаб 1:500

/Захарова Е. Л.

(для юридических лиц
и индивидуальных предпринимателей)